

# ISTRUZIONI DI BASE PER LA NAVIGAZIONE

## 1) collegarsi al LINK di accesso al SISTEMA

alla pagina web [https://sete.r3-gis.com/map/cdu.php?mapset=teglia\\_publico](https://sete.r3-gis.com/map/cdu.php?mapset=teglia_publico)

## 2) Visualizzare la finestra di Aiuto e relativi strumenti di base che è proposta all'apertura della pagina web

## 3) chiudere la pagina di Aiuto conclusa la visualizzazione

## 4) Ricerca CATASTO

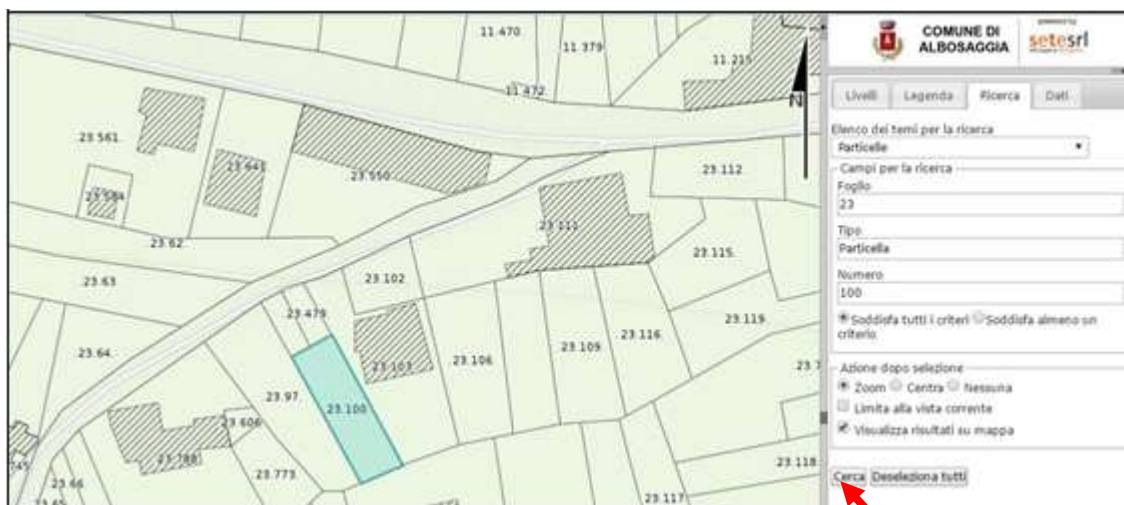
- a) attraverso la casella **Ricerca rapida catasto** - posizionarsi nella parte posta in alto a destra dello schermo dove è possibile inserire i dati della ricerca in sequenza osservando la punteggiatura **.FOGLIO.NUMERO**. (esempio **.23.100**. ovvero foglio 23 numero mappale 100)



A screenshot of a search bar labeled "Ricerca rapida catasto:" with a text input field and a search icon on the right.

oppure

- b) con il tasto Ricerca – posizionarsi nella parte posta in alto a destra dello schermo dove è possibile inserire i dati della ricerca tramite filtri (punti fiduciali, Catasto Edifici e particelle, numeri civici, vie) e confermare la selezione con il tasto **Cerca**



## 5) Stampa CDU – per la produzione del certificato di destinazione urbanistica quale documento non ufficiale senza nessuna validità legale

- ⇒ effettuata la ricerca della zona interessata (come indicato al punto 4) cliccare sull'immagine posta in alto della pagina web (secondo elemento da destra) denominata **Elaborazione documenti urbanistici**



⇒ si apre una finestra denominata **Gestione intersezioni catastali**

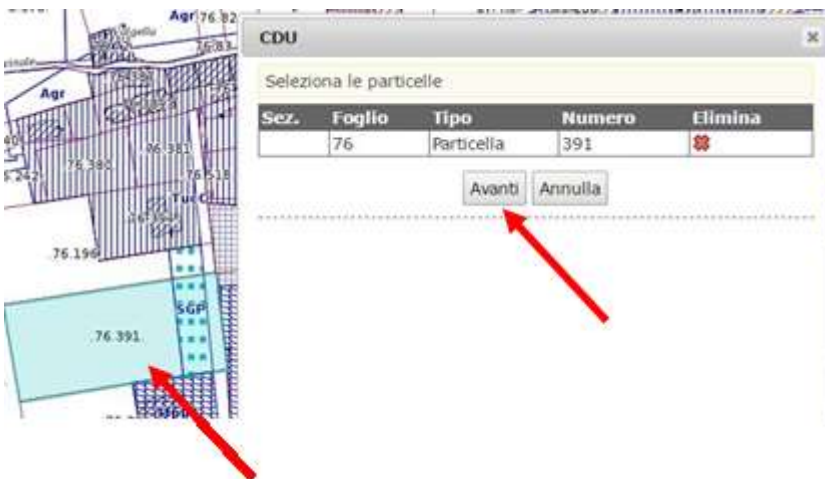
### Gestione intersezioni catastali



⇒ **clickare** con il mouse sull'area della zona selezionata (tramite un puntatore giallo – clickare ripetutamente)



⇒ **clickare**, nella finestra web aperta, su **Avanti**



⇒ **selezionare** i livelli per le intersezioni interessate

CDU

Seleziona i livelli da usare per le intersezioni, compila il form e clicca sul pulsante Scarica

- Azionamento PGT
- Rispetto cimiteriale
- Aree di naturalità fluviale
- Aree di valore naturalistico ed ecologico
- Ambito estrattivo di cava l.r. 14/98
- Dominio sciabile
- Terrazzamenti
- SIC
- ZPS
- Parco tematico archeologico
- Parco tematico di fondovalle
- Limite fascia fluviale B e fascia fluviale C in progetto
- Fasce fluviali
- Area di tutela assoluta sorgenti
- Area di rispetto sorgenti
- Fittibilità
- Aree a rischio idrogeologico molto elevato
- Vincolo idrogeologico
- Fascia di rispetto del reticolo idrico principale

Protocollo N.

Data richiesta

Richiedente

Metatratura

Norme di

Attuazione

**La generazione del documento può durare ca.1 minuto**

⇒ alla voce **Norme di Attuazione** selezionare **Allegare al C.D.U.**

⇒ **clickare** su **procedi** per la generazione del file

⇒ **clickare** su **Clicca qui per scaricare il file** (per la stampa e/o il salvataggio del file)

**CDU**

- Parco tematico archeologico
- Parco tematico di fondovalle
- Limite fascia fluviale B e fascia fluviale C in progetto
- Fasce fluviali
- Area di tutela assoluta sorgenti
- Area di rispetto sorgenti
- Fattibilità
- Aree a rischio idrogeologico molto elevato
- Vincolo idrogeologico
- Fascia di rispetto del reticolo idrico principale

---

Protocollo N.

Data richiesta  ...

Richiedente Sig.

Metratura


Norme di

Attuazione

**La generazione del documento può durare ca.1 minuto**

---

[Clicca qui per scaricare](#)



Per approfondimenti sulle modalità di navigazione consulta il seguente link:

[https://sete.r3-gis.com/map/Manuale\\_WebEureCAT\\_3.4.5\\_sete.pdf](https://sete.r3-gis.com/map/Manuale_WebEureCAT_3.4.5_sete.pdf)